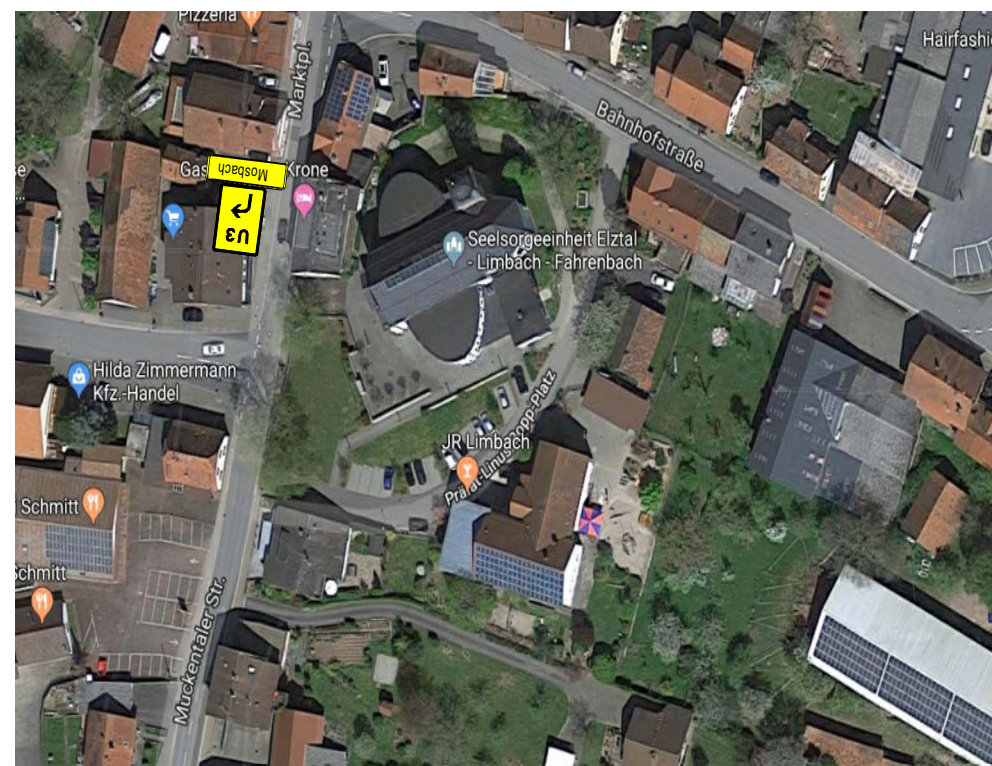


100 B27 Einmündung L584



103 Marktpl./Muckentaler Str. Einmündung Ringstr.



101 Scheringer Str. Einmündung Bahnhofstr.



104 L584 Krumbacher Str. Einmündung L525 Wagenschwender Str.



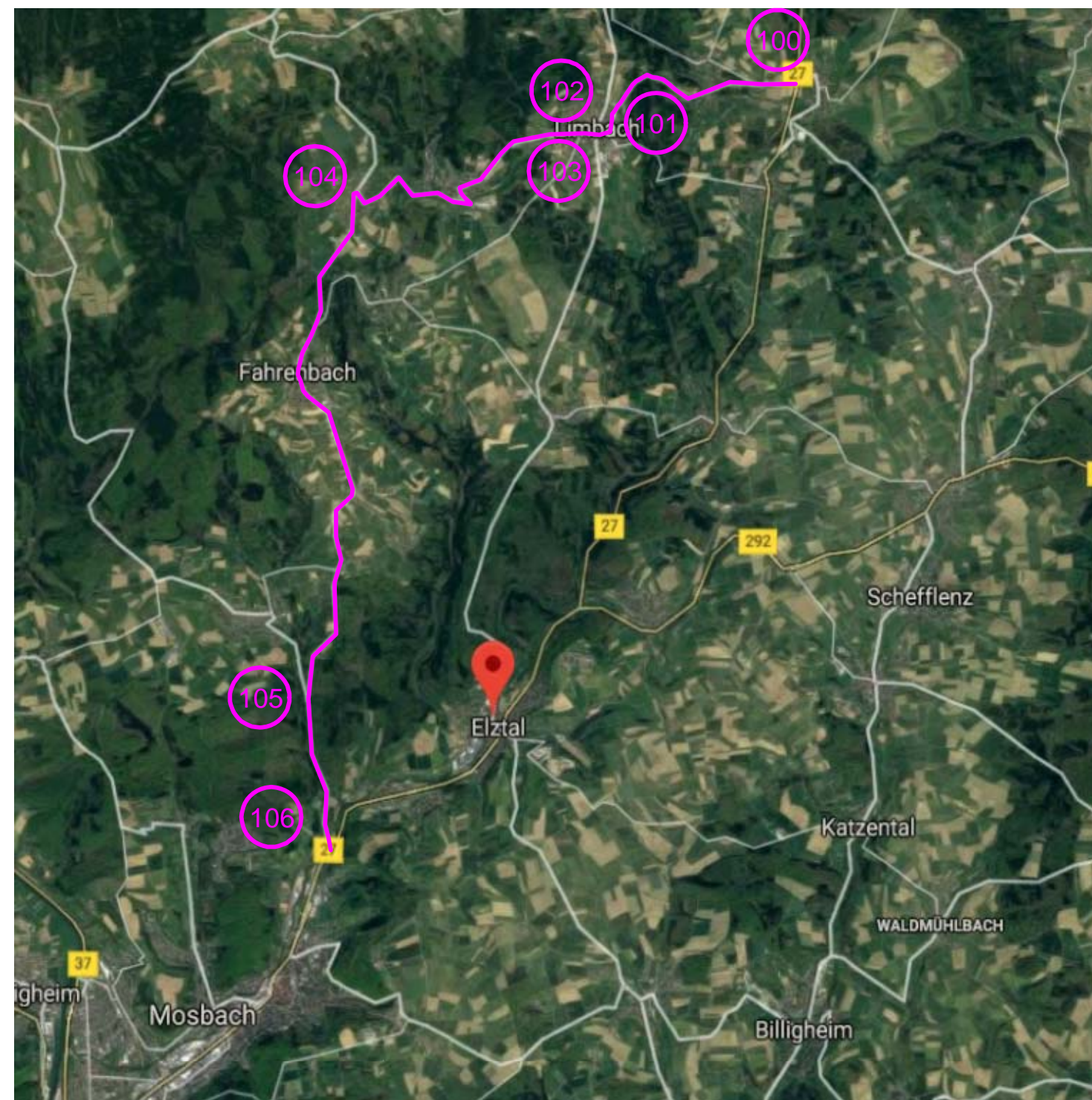
102 Bahnhofstr. Einmündung Marktpl.



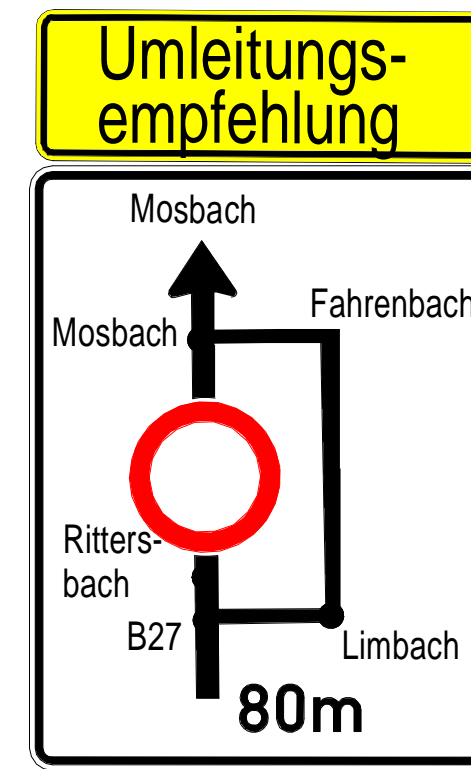
105 L525 Einmündung L589



106 L525 Limbacher Str. Einmündung B27 Neckarburkener Str.



Übersicht 2



Lagesystem:	GK <input type="checkbox"/>	UTM <input type="checkbox"/>	Stand Kataster:
Höhensystem:	NN <input type="checkbox"/>	NHN <input type="checkbox"/>	Stand Vermessung:
Nr.	Art der Änderung	Datum	Name

REMA-PLAN

Ingenieurbüro Rene Mattern
Nüstenbacherstraße 35
74821 Mosbach

Datum	Name
20.08.18	Uik
20.08.18	Uik
20.08.18	Mat

Sicherheits- und Gesundheitsschutz Koordinator
Kommunaler / Industrieller Tiefbau
Ingenieur- u. Bauvermessung
Örtliche Bauüberwachung
Erschließungsplanung
Projektmanagement
Baubetrieb
Baubetrieb



**Regierungspräsidium
Karlsruhe**

PSP - Element

Org. einh.	Straße	Projekt		
V 21111	B 27	E 14	000	

	von Netzknoten	nach Netzknoten	Station
Anfangsstation	6620020	6620025	00000
Endstation	6521002	6521008	00000

Straßenbauverwaltung Baden-Württemberg		Unterlage 16.12	
Straße:	B27	Blatt Nr.	LPVführung_04
Nächster Ort:	Neckarburken	Datum	Name
B292 Auerbach B27 Neckarburken Umleitungsplan		bearbeitet	
		geprüft	
		Plan 4 Maßstab: unmaßstäblich	

Aufgestellt:
Heidelberg, den
gez.
Abt.4 Straßenwesen und Verkehr
Ref.47.1 Baureferat Nord